

**UCHWAŁA NR XI.103.2019**  
**RADY MIASTA MIŃSK MAZOWIECKI**

z dnia 30 września 2019 r.

**w sprawie przystąpienia do sporządzenia miejscowego planu zagospodarowania przestrzennego części miasta Mińsk Mazowiecki**

Na podstawie art. 14 ust. 1, 2 i 4 ustawy z dnia 27 marca 2003 r. o planowaniu i zagospodarowaniu przestrzennym (Dz. U. z 2018 r. poz. 1945 oraz z 2019 r. poz. 60, 235, 730, 1009, 1524 i 1696), w związku z art. 18 ust. 2 pkt 5 i pkt 15 ustawy z dnia 8 marca 1990 r. o samorządzie gminnym (Dz. U. z 2019 r., poz. 506, 1309), na wniosek Burmistrza Miasta Mińsk Mazowiecki - uchwała się, co następuje:

§ 1. Przystępuje się do sporządzenia miejscowego planu zagospodarowania przestrzennego części miasta Mińsk Mazowiecki, obejmującego obszar o łącznej powierzchni 4,96 ha, obejmującego następujące obszary:

- Obszar Nr 1 - działka numerze ew. 1246/5;
- Obszar Nr 2 - działki o numerach ew. 2681/5 i 2681/8;
- Obszar Nr 3 - działki o numerach ew. 1246/3 i 1246/4.

§ 2. Granice poszczególnych obszarów wyznaczone zostały na załącznikach graficznych o numerach 1, 2 i 3 do niniejszej uchwały.

§ 3. Wykonanie niniejszej uchwały powierza się Burmistrzowi Miasta.

§ 4. Uchwała wchodzi w życie z dniem podjęcia.

Przewodniczący Rady Miasta

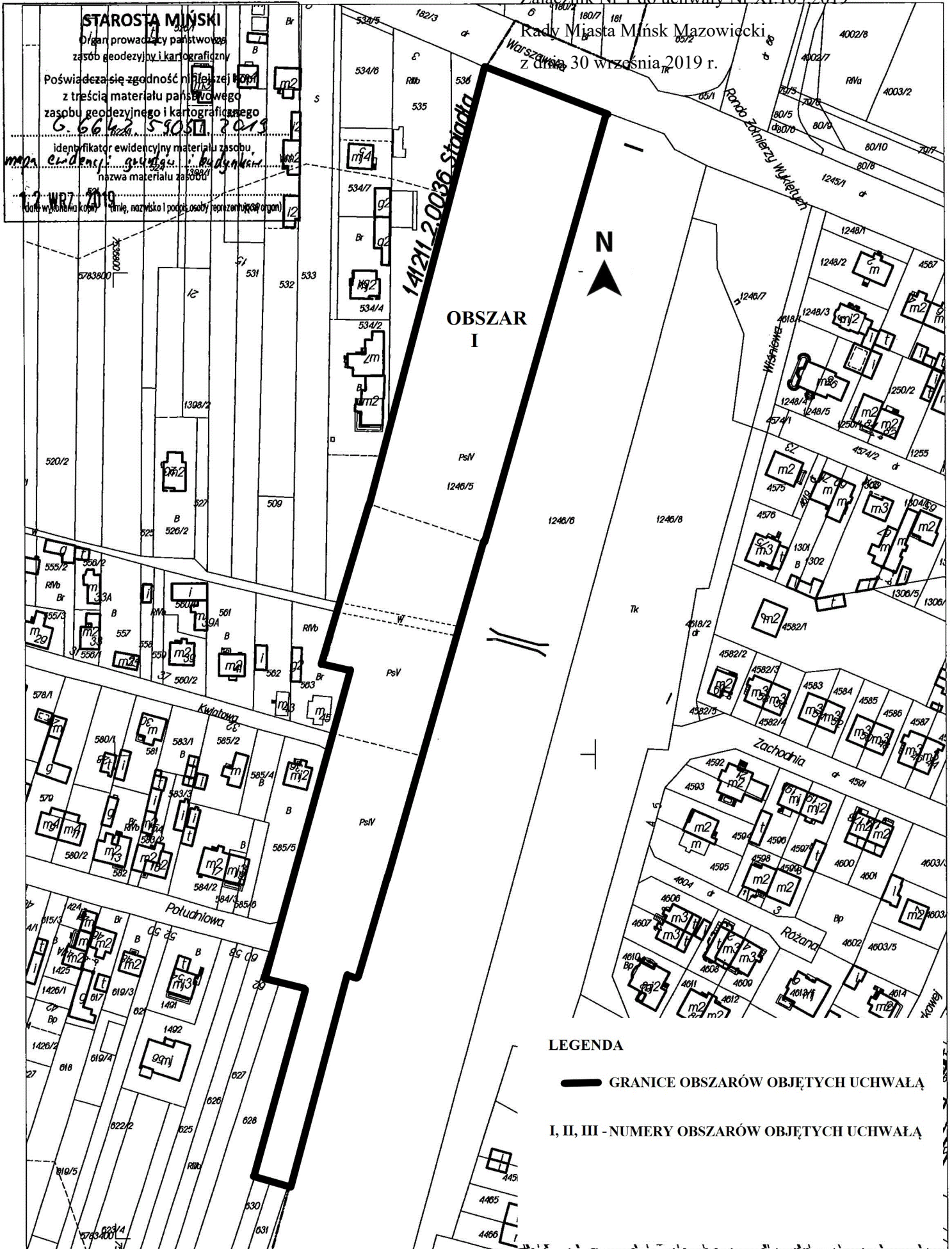
**mgr Dariusz Kulma**

# MAPA EWIDENCJI GRUNTÓW I BUDYNKÓW

Powiat miński Miasto 141201\_1, Mińsk Mazowiecki Ul. Warszawska

Działka numer: 1246/5 Skala : 1: 2000

Załącznik Nr 1 do uchwały Nr XI.103.2019



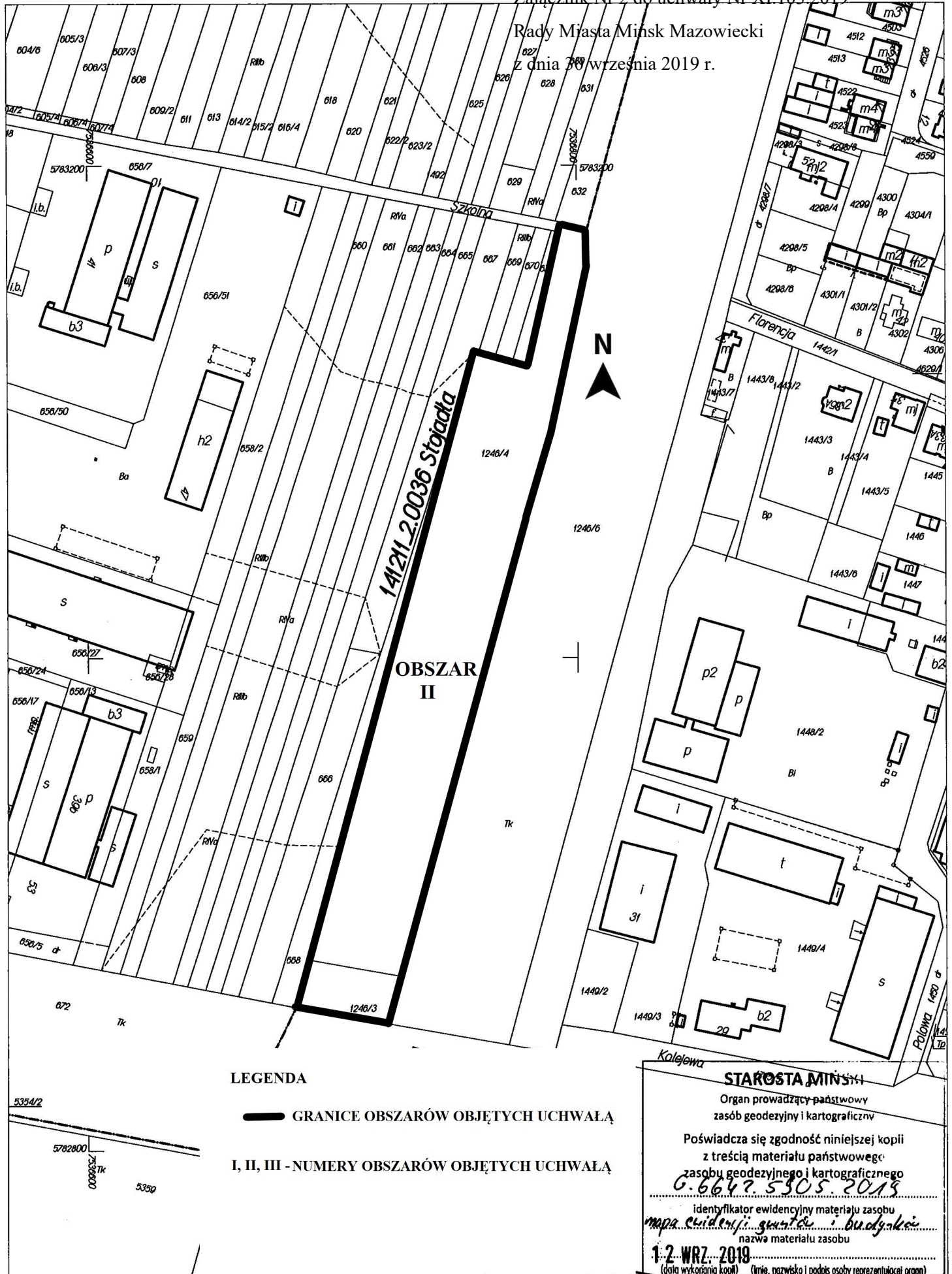
# MAPA EWIDENCJI GRUNTÓW I BUDYNKÓW

Powiat miński Miasto 141201\_1, Mińsk Mazowiecki Ul. Kolejowa

Działka numer: 1246/3, 1246/4 Skala : 1: 2000

Załącznik Nr 2 do uchwały Nr XI.103.2019

Rady Miasta Mińsk Mazowiecki  
z dnia 30 września 2019 r.



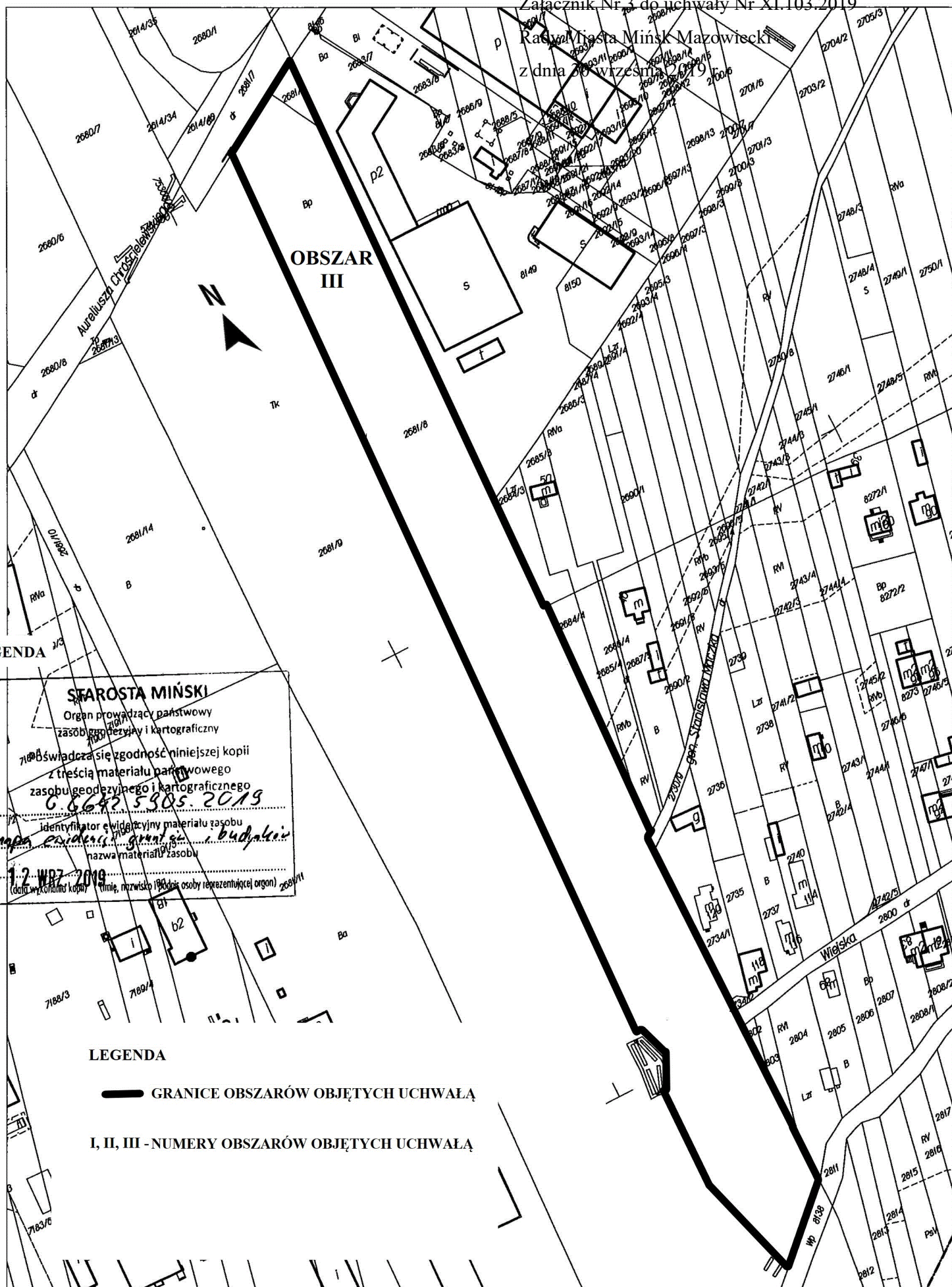
# MAPA EWIDENCJI GRUNTÓW I BUDYNKÓW

Powiat miński Miasto 141201\_1, Mińsk Mazowiecki Ul. Chróścielewskiego

Działki numer: 2681/5, 2681/8 Skala : 1: 2000

Załącznik Nr 3 do uchwały Nr XI.103.2019

Rada Miasta Mińsk Mazowiecki  
z dnia 20 września 2019 r.



OBSZAR III

LEGENDA

**STAROSTA MIŃSKI**  
Organ prowadzący państwowy  
zasób geodezyjny i kartograficzny  
świadczą się zgodność niniejszej kopii  
z treścią materiału państwowego  
zasobu geodezyjnego i kartograficznego  
0.6643.5305.2019  
Identyfikator ewidencyjny materiału zasobu  
*mapa ewidencji gruntów i budynków*  
nazwa materiału zasobu  
1.2-WP7-2019  
(data wydania kopii) Imię, nazwisko i podpis osoby reprezentującej organ

LEGENDA

— GRANICE OBSZARÓW OBJĘTYCH UCHWAŁĄ

I, II, III - NUMERY OBSZARÓW OBJĘTYCH UCHWAŁĄ